

Commissariat Général à l'Égalité des Territoires

Schéma idéal

PLATEFORME DE VISUALISATION DE L'IMPLANTATION DES SERVICES PUBLICS SUR LE TERRITOIRE FRANÇAIS

Observatoire des territoires

PORTAIL PUBLIC
PARCOURS USAGER

1. Découpage territorial par :

Région Département

2. Lieu recherché

Commune, Département, Région.....🔍

3. Services publics recherchés

Ecole, Travail, MSAP,🔍

Carte 1 : Présence actuelle
des services publics

Carte 2 : Evolution de la
présence des services publics

Carte 3 : Satisfaction des
citoyens vis-à-vis des services



1. Découpage territorial par :

Région Département

2. Lieu recherché

Commune, Département, Région.....🔍

3. Services publics recherchés

Ecole, Travail, MSAP,🔍

- Carte 1 : Présence actuelle des services publics
- Carte 2 : Evolution de la présence des services publics
- Carte 3 : Satisfaction des citoyens vis-à-vis des services



1. Découpage territorial par :

Région Département

2. Lieu recherché :

Région PACA.....🔍

3. Services publics recherchés :

🔍

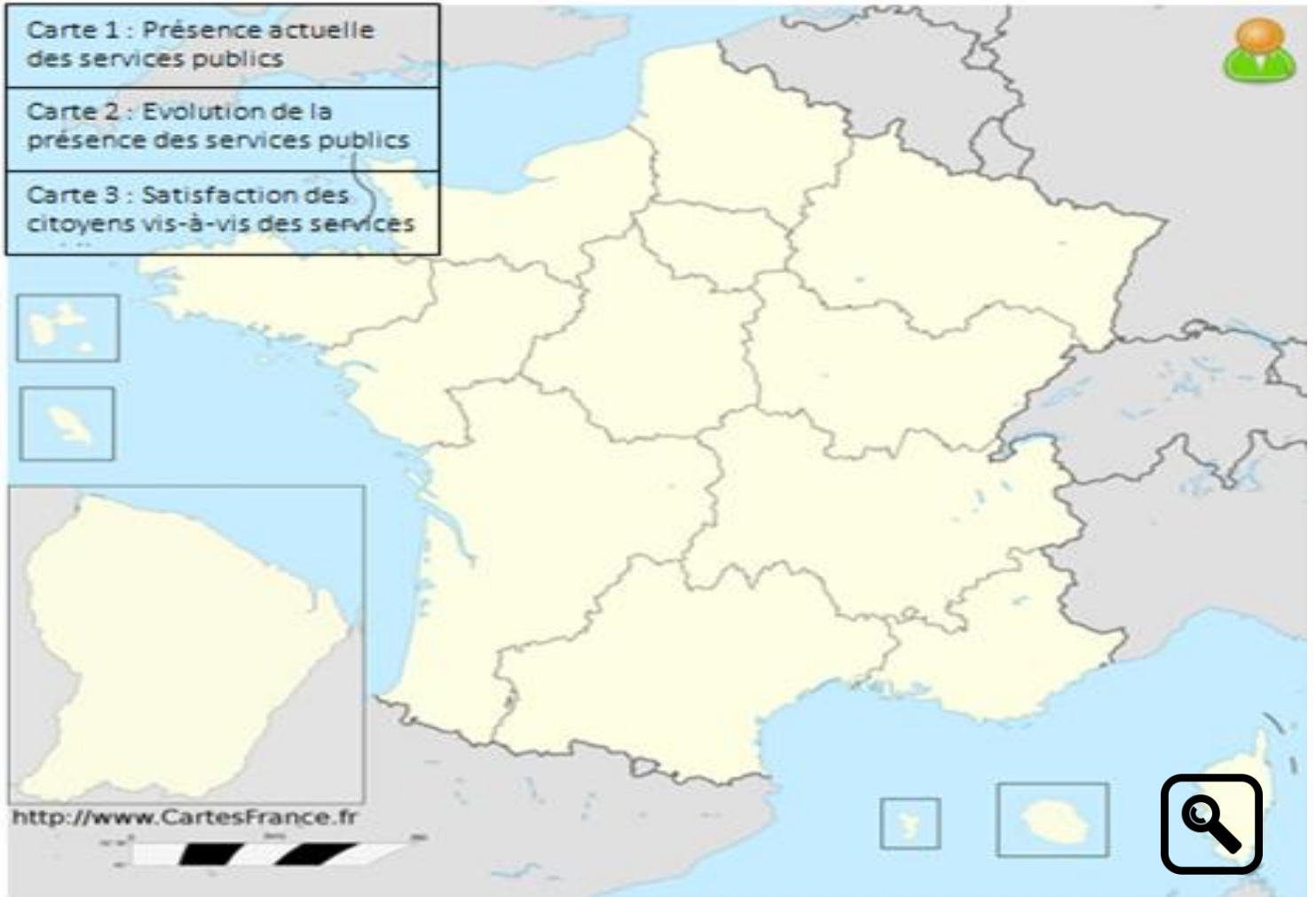
- Sécurité -->
- Éducation
- Travail
- Service d'intérêt général
- Services déconcentrés
- Santé

- Gendarmerie
- Commissariat de police

Carte 1 : Présence actuelle des services publics

Carte 2 : Evolution de la présence des services publics

Carte 3 : Satisfaction des citoyens vis-à-vis des services



1. Découpage territorial par :

Région Département

2. Lieu recherché :

Région PACA..... 🔍

3. Services publics recherchés :

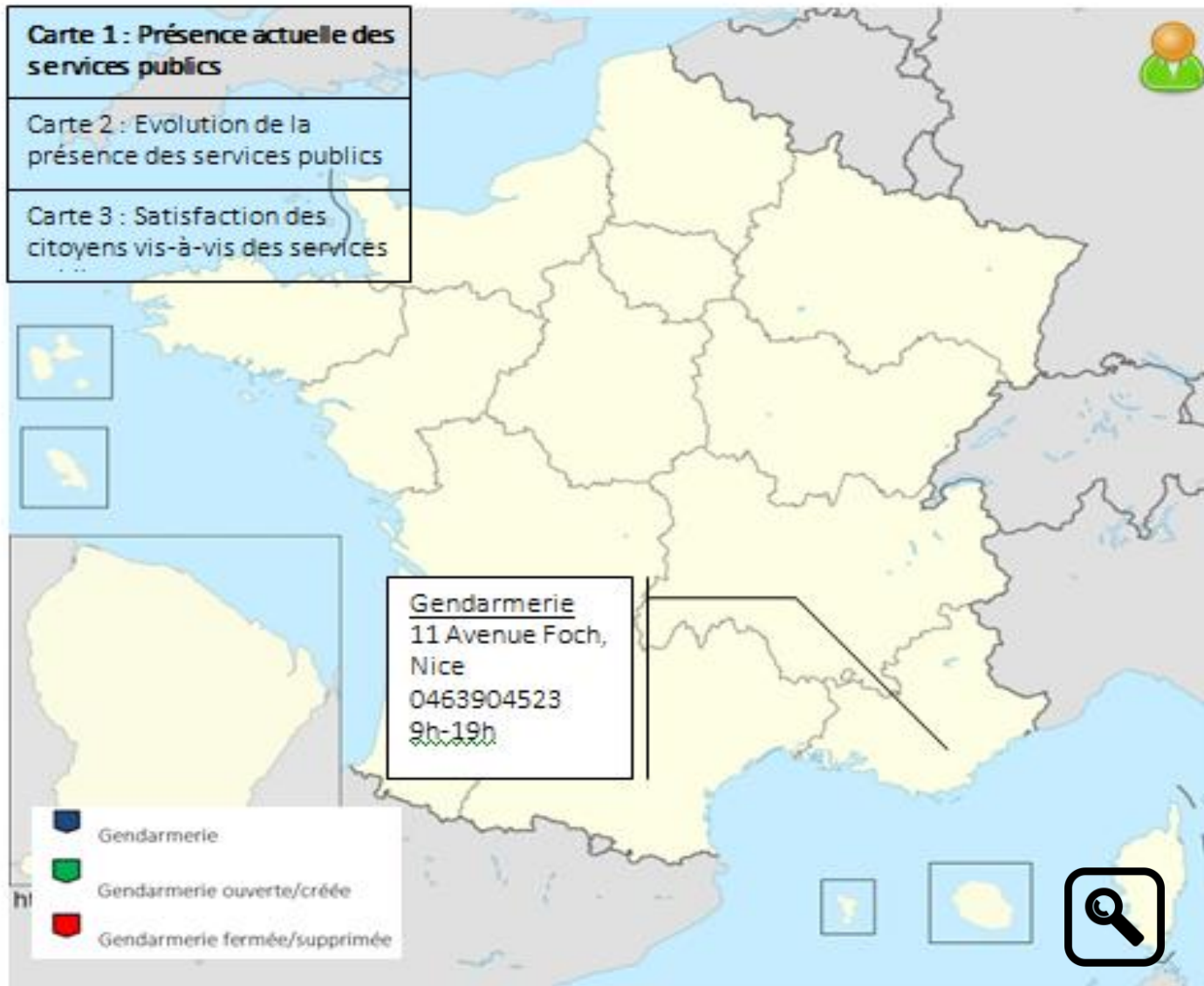
..... 🔍

Gendarmerie X


Carte 1 : Présence actuelle des services publics

Carte 2 : Evolution de la présence des services publics

Carte 3 : Satisfaction des citoyens vis-à-vis des services



Télécharger les documents/données

 Signaler un changement

1. Découpage territorial par :

Région Département

2. Lieu recherché :

Région PACA..... 🔍

3. Services publics recherchés :

..... 🔍

Gendarmerie Maison de service au public

Préfecture et sous-préfecture

Carte 1 : Présence actuelle des services publics

Carte 2 : Evolution de la présence des services publics

Carte 3 : Satisfaction des citoyens vis-à-vis des services



- Gendarmerie maintenue
- Gendarmerie ouverte/créée
- Gendarmerie fermée/supprimée
- Préfecture et sous-préfecture maintenues
- Préfecture et sous-préfecture ouvertes/créées
- Préfecture et sous-préfecture fermées/supprimées
- Maison de service au public maintenue
- Maison de service au public ouverte/créée
- Maison de service au public fermée/supprimée



Télécharger les documents/données

Signaler un changement

1. Découpage territorial par :

Région Département

2. Lieu recherché :


Région PACA..... 🔍

3. Services publics recherchés :

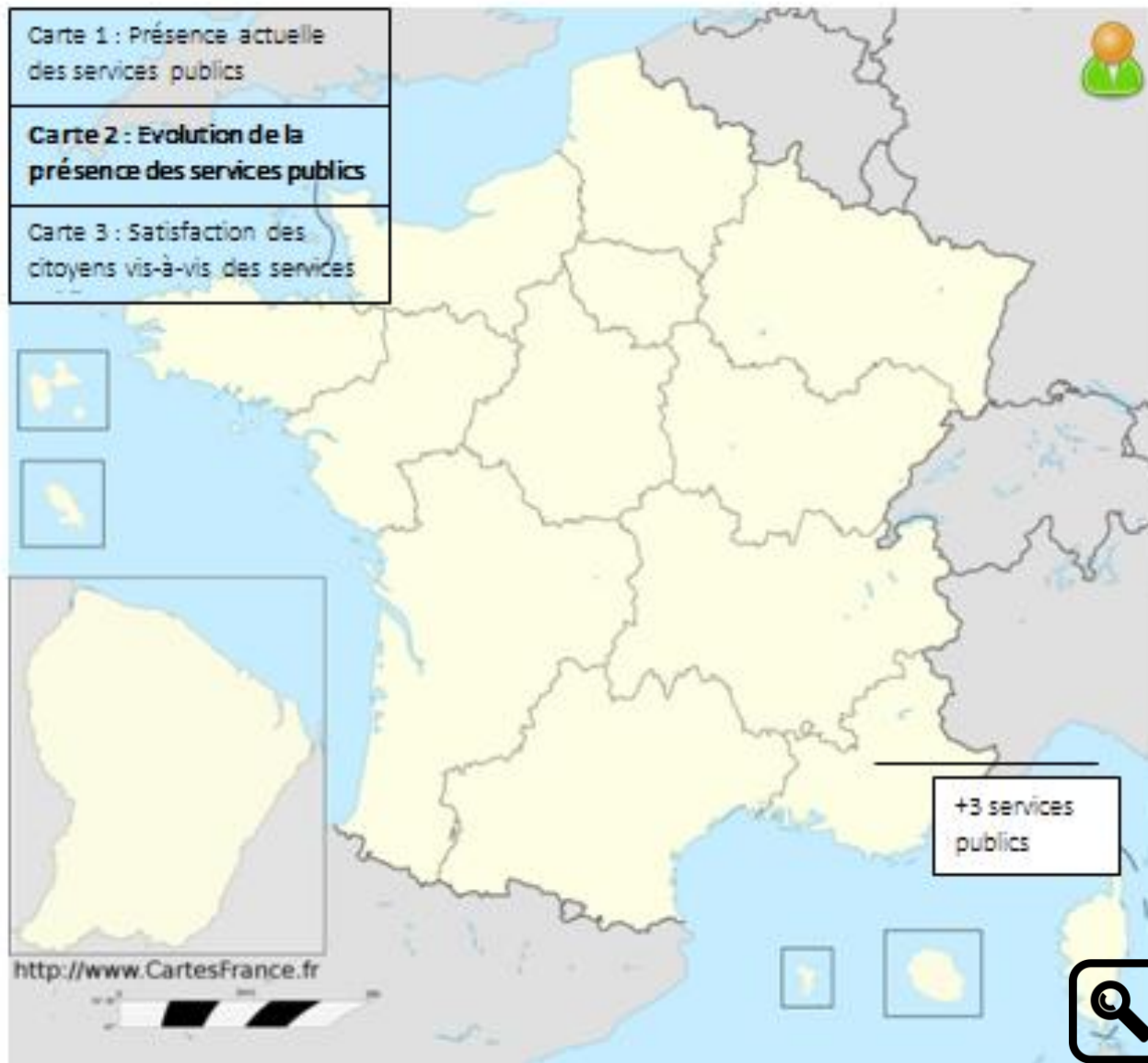
..... 🔍

Gendarmerie X

4. Période étudiée :



[Voir l'historique des réformes territoriales](#)



Télécharger les documents/données

 Signaler un changement

5. Découpage territorial par :

Région Département



Télécharger les documents/données

Portail de travail ministériel

PARCOURS USAGER

1. Découpage territorial par :

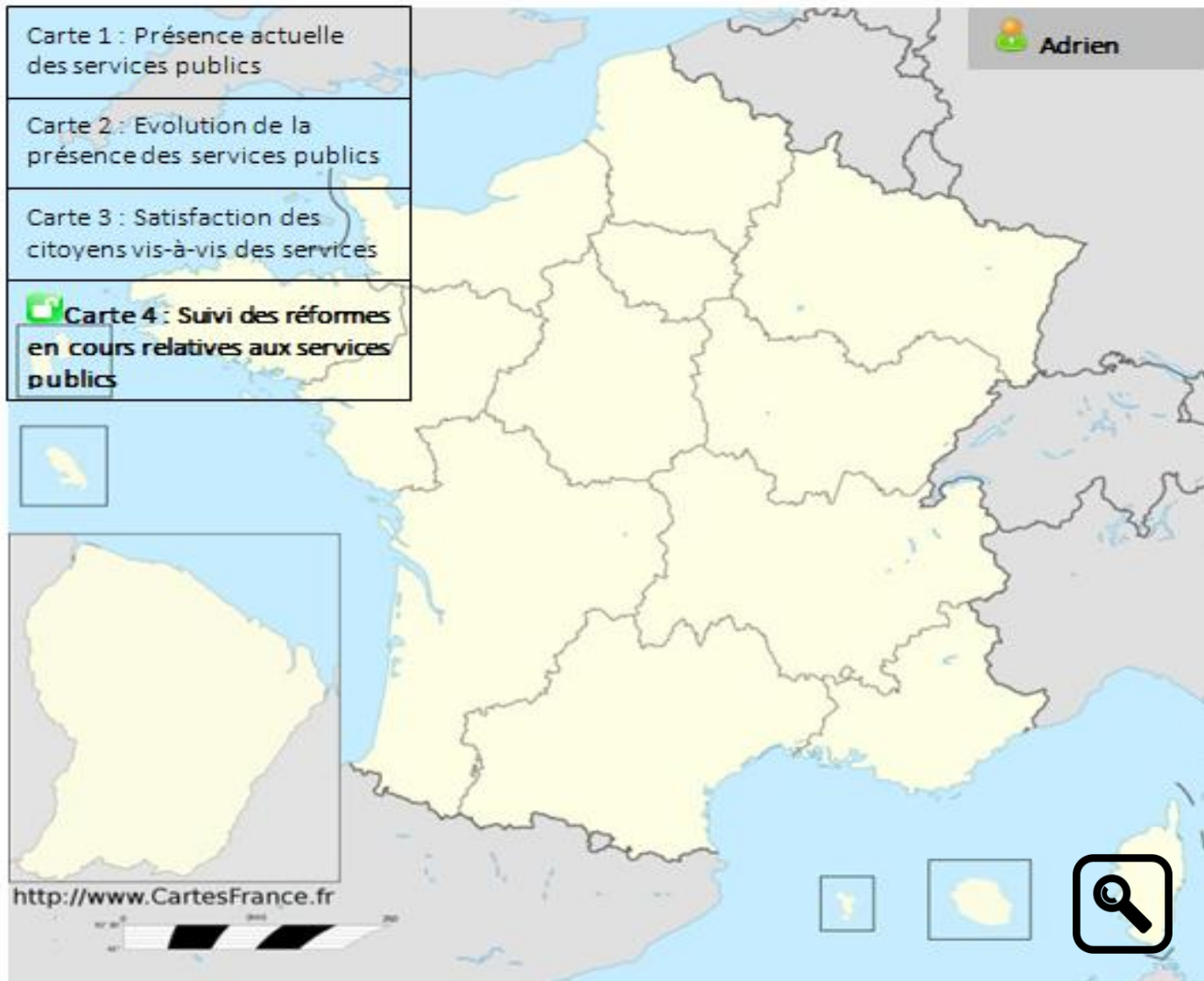
● Région ○ Département

2. Lieu recherché :

3. Services publics recherchés :

- Sécurité -->
- Éducation
- Travail
- Service d'intérêt général
- Services déconcentrés
- Santé

- Gendarmerie
- Commissariat de police



Télécharger les documents/données

1. Découpage territorial par :

● Région ○ Département

2. Lieu recherché :

Haut-de-France.....🔍

3. Services publics recherchés :

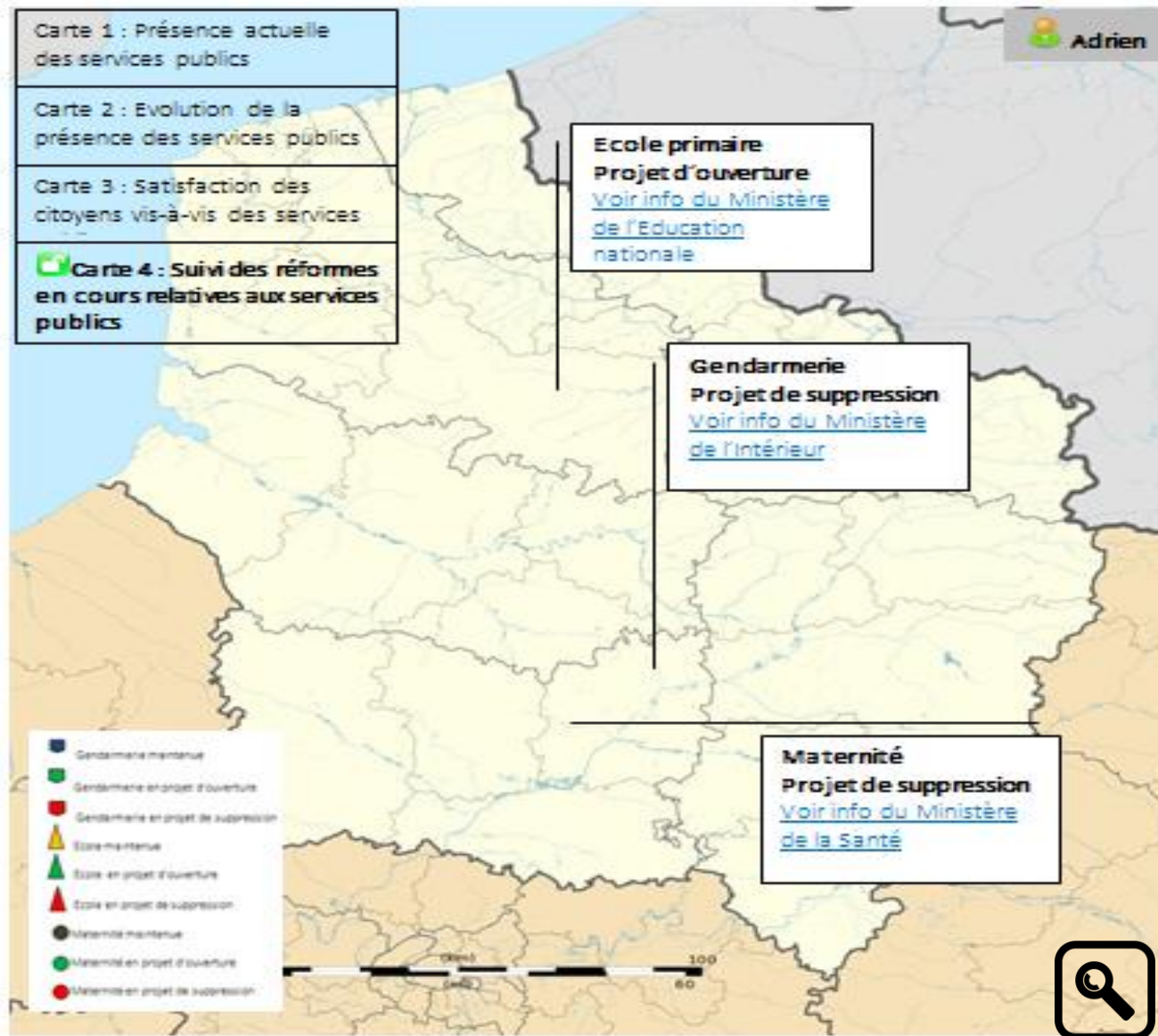
.....🔍

Gendarmerie X Ecole primaire X

Maternité X

[Plus d'info ministérielles](#) sur le sujet de l'implantation des gendarmeries à Nice (source : ministère de l'Intérieur, de l'Éducation nationale.....) (téléchargeable)

-csv
-jpeg
-xls
-ppt
-



Télécharger les documents/données

